

Kuncsorba Községi Önkormányzat Képviselő-testületének

7/2023. (III. 2.) önkormányzati rendelete

a közterületek elnevezésének, valamint az elnevezésük megváltoztatására irányuló kezdeményezés és a házszám-megállapítás szabályairól

Kuncsorba Községi Önkormányzat a Magyarország helyi önkormányzatairól szóló 2011. évi CLXXXIX. törvény 143. § (3) bekezdésében kapott felhatalmazás alapján, a Magyarország helyi önkormányzatairól szóló 2011. évi CLXXXIX. törvény 51. § (5) bekezdésében meghatározott feladatkörében eljárva, az 1. §-a és a 6. alcím tekintetében az Alaptörvény 32. cikk (2) bekezdésében meghatározott eredeti jogalkotói hatáskörében, az Alaptörvény 32. cikk (1) bekezdés a) pontjában meghatározott feladatkörében eljárva, Kuncsorba Községi Önkormányzat Képviselő-testületének a Szervezeti és működési szabályzatról szóló 13/2020. (VIII.31.) önkormányzati rendeletének 10. § (1) bekezdés d) pontjában biztosított véleményezési jogkörében eljáró Pénzügyi és Ügyrendi Bizottság véleményének kikérésével a következőket rendeli el:

1. Általános rendelkezések

1. § E rendelet alkalmazásában:

1. Közterület: az épített környezet alakításáról és védelméről szóló 1997. évi LXXVIII. törvény (továbbiakban: Étv.) 2. § 13. pontjában meghatározott terület. A rendelet vonatkozásában a közterület elnevezés során a közterületre vonatkozó rendelkezéseket kell alkalmazni minden olyan természetes személy, jogi személy, illetve jogi személyiséggel nem rendelkező szervezet tulajdonában álló földrészletre is, amely a tulajdoni lapon útként van nyilvántartva, ha olyan ingatlanhoz vezet, amelyen az Étv. szerinti épület található.

2. Közterület elnevezése: Kuncsorba község területén található közterületek földrajzi azonosítására, a tájékozódás biztosítására szolgáló megjelölés, amely egyúttal emléket állít és helytörténeti, néprajzi, nyelvi hagyományt őriz. Előtagként közterületnévből (különösen személynév, fogalom, tárgy) utótagként a közterület jellegének meghatározásából áll.

2. A közterület elnevezésének általános szabályai

2. § (1) A közterület elnevezésekor a hivatalos földrajzi nevek megállapításáról és nyilvántartásáról szóló kormányrendelet rendelkezésein felül figyelemmel kell lenni annak településen belüli elhelyezkedésére. Az előtag megállapításakor ügyelni kell arra, hogy az elnevezés rövid és közérthető legyen, és kerülni kell az idegen vagy nehezen kiejthető elnevezéseket.

(2) Közterületnévi előtag lehet minden olyan elnevezés, ami a jó erkölcsbe nem ütközik, figyelemmel van a történelmi hagyományokra, a földrajzi környezetre, személynek, családnak vagy eseménynek emléket állít, vagy hagyományt őriz, a település jellegéhez, jellegzetességéhez kapcsolódik, magyar, vagy egyetemes értékeknek állít emléket.

3. Közterület személyről történő elnevezése

3. § (1) A közterület elnevezés előtagjának meg kell egyeznie az elhunyt személy által használt családi és utónévvel.
- (2) Kizárólag családi nevet alkalmazni akkor szabad, ha a névadó személyiség így ismert, illetve ha az elnevezés egy családról történik.
- (3) A (1) és (2) bekezdésben foglaltaktól eltérni csak akkor lehet, ha a személy felvett nevén vált ismertté.
- (4) Ha a névadó személy foglalkozása, hivatása, vagy egyéb ismertető jegye szorosan kapcsolódik a személynévhez, akkor ez a közterületnévben is feltüntethető.
- (5) Közterület elnevezéssel emléket állítani olyan személynek lehet:
- a) akinek közismert tevékenysége, élete, munkássága a magyar vagy egyetemes történelemben kiemelkedő jelentőségű volt és személye közmegbecsülésnek örvend,
 - b) aki a tudomány, művészet, sport vagy társadalmi élet egyéb területén kimagaslóan jelentőset tett, vagy alkotott, s ezáltal személyének az emléke megőrzésre méltó,
 - c) akinek a község életében, történelmében kiemelkedő szerepe volt, tevékenységével hozzájárult a község fejlődéséhez.

4. A közterület elnevezés és az elnevezés megváltoztatásának kezdeményezése, az elnevezés megváltoztatása, az elnevezés megszűnése

4. § (1) Ha egy közterület a településrendezés, beépítés következtében két vagy több részre tagolódik, egységes közterületként megszűnik, az elkülönült résznek, részeknek más nevet kell adni.
- (2) Az elnevezett közterület természetes folytatásaként nyíló új szakasz külön elnevezési eljárás nélkül a már elnevezett utca nevét veszi fel.
- (3) Az új elnevezéseknél betűk vagy számjegyek nem helyettesíthetik a közterületek elnevezésének előtagját.
5. § (1) Közterület elnevezésére, az elnevezés megváltoztatására irányuló eljárást kérelemre vagy a központi címregiszterről és a címkezelésről szóló kormányrendelet alapján a jegyző megkeresésére lehet indítani. Közterület elnevezését, az elnevezésének megváltoztatását - a hozzá fűződő érdek és az indok előadása mellett - bárki kezdeményezheti.
- (2) A közterület elnevezés megváltoztatására a közterület elnevezésére vonatkozó szabályokat kell alkalmazni.
- (3) A közterületnevet megváltoztatni csak indokolt esetben lehet, különösen ha a közterületnév tartalmának, jelentésének más névvel történő helyettesítése társadalmi és erkölcsi szempontból, vagy a Magyarország helyi önkormányzatairól szóló 2011. évi CLXXXIX. törvény 14/A. § (2) bekezdése értelmében szükséges.
- (4) Az előkészítés során be kell szerezni az elnevezni kívánt közterület tulajdoni lapját, valamint annak térképvázlatát, amely tartalmazza a közterület határait és a hozzá tartozó ingatlanokat.
- (5) A szükséges dokumentumok beszerzését követően a konkrét névjavaslatot a polgármester terjeszti a képviselő-testület elé.
- (6) A közterület elnevezés a képviselő-testület döntése szerinti időponttól hatályos.
- (7) A közterület megszűnésével külön döntés nélkül a közterület elnevezése is megszűnik.

5. A házsámozás rendje

6. § A házsámokat, azok változásait a jegyző állapítja meg.

7. § A házsámot a következők szerint kell megállapítani:

- a) a Dózsa György útból nyíló utakon, utcákon a házsámok a Dózsa György úthoz közelebb eső ponttól kezdődnek, a Dózsa György utat metsző utakon, utcákon a házsámok a nyugati oldalon kezdődnek,
- b) a Dózsa György úttal párhuzamos utak, utcák a déli oldalon kezdődnek,
- c) az egyes utcákon a számozás növekedésének irányába nézve baloldalon a páros, jobboldalon a páratlan számokat kell alkalmazni. A számozás baloldalon 2. számmal, jobboldalon 1. számmal kezdődik, és a számok kihagyás nélkül emelkednek a közterülethez csatlakozó utolsó belterületi földrészig,
- d) egy oldalon beépített utcánál a számozás rendje az a)-c) pontokban meghatározottak szerint alakul a beépített oldalon,
- e) a beépítetlen oldalon addig, amíg a folyamatos számozást nem lehet alkalmazni, az utca megjelölése mellett az ingatlan helyrajzi száma pótolja a házsámot. A számozást akkor kell megkezdeni, ha az a)-c) pontok alkalmazásával, legalább kettő ingatlan folyamatosan számozható. A számozás folytatásakor a beépítetlen területeket nem lehet számozni, azonban a további beépített ingatlanok számozásánál ezeket az ingatlanokat figyelembe kell venni,
- f) a terek épületeinek, telkeinek számozása folyamatosan emelkedő számsorrendben, az óramutató járásával ellentétes irányban történik. A számsor Kuncsorba Községi Önkormányzat székhelyéhez legközelebb eső betorkolló utca jobb oldalán kezdődik és a baloldalon ér véget,
- g) kialakult sorszámzás után megosztott ingatlanok eredeti sorszáma megszűnik, és az újonnan kialakított telkek számának megfelelően, a számsor növekedésének irányában a, b, c, d, stb. alátörést kap (pl.: 1/a, 1/b, 1/c stb.) További ingatlanmegosztás esetén az előzőeknek megfelelően további alátörést kap az ingatlan (pl.: 1/aa, 1/ab),
- h) amennyiben a házsámozási eljárás során a meglévő házsámok összevonása válik szükségessé, az eredeti házsámok szélső értékeinek kötőjellel történő jelölésével összevont házsámot kell megállapítani. (pl.: 1-3),
- i) ha az ingatlan több közterülettel érintkezik, a házsámozást az ingatlan közlekedési csatlakozása határozza meg. A közlekedési csatlakozás szempontjából meghatározó az a közterület, amelyről az ingatlan főépülete használóinak többsége gyalogosan beközeledik. Ilyen esetben az ingatlan tulajdonosainak a rájuk irányadó szabályok szerinti többségi nyilatkozatát kell alapul venni a meghatározó közterület kijelölése kérdésében. A nyilatkozat megtételére az erről szóló felhívás kézhezvételétől számított 30 nap áll rendelkezésre.

6. Közterületi névtáblák kihelyezése

8. § (1) A közterület elnevezését a tájékozódást jól segítő névtáblákon kell feltüntetni. A közterületi névtábla színezete fehér alapon fekete szövegezésű.


(2) A közterületi névtáblán fel kell tüntetni a közterület elnevezés elő- és utótagját rövidítés nélkül.


9. § (1) Közterületi névtábla kihelyezésének, karbantartásának és pótlásának elrendelése a jegyző feladata.
- (2) Közterületi névtáblát a közterület kezdetén, végén, mindkét oldalon, valamint minden betorkolló közterületnél, mindkét oldalon fel kell szerelni. A közterületi névtáblát épületen, kerítésen vagy ezek hiányában külön tartószerkezeten – jól látható helyen – kell elhelyezni.
- (3) Az ingatlan tulajdonosa, kezelője vagy használója a közterületi névtábla elhelyezését és ezzel kapcsolatos munkálatokat tűrni köteles.
- (4) Megváltozott közterület elnevezés esetében a régi nevet feltüntető táblát az elnevezéstől számított 1 évig eredeti helyén kell hagyni és piros vonallal átlósan át kell húzni. Az új táblát az áthúzott régi tábla mellé kell felszerelni.

7. Záró rendelkezések


10. § Ez a rendelet 2023. március 10-én lép hatályba.

11. § (1) Azokban az utcákban, ahol a rendelet hatálybalépését megelőzően a rendeletben szabályozott rendtől eltérő számozás alakult ki, és ez a rendelet hatálybalépésének időpontjában jogos érdeket nem sért, a fennálló sorszámozást változatlanul kell hagyni.
- (2) E rendelet hatálybalépése nem érinti a közterületek jelenlegi elnevezését és házszámozást.


Stassné Ullár Hajnalka
polgármester


Dr. Libor Imre
jegyző

A rendeletet kihirdettem:
Kuncsorba, 2023.március 2.


Dr. Libor Imre
jegyző